



ЗАКОНОДАТЕЛЬНОЕ СОБРАНИЕ СВЕРДЛОВСКОЙ ОБЛАСТИ

ПРЕДСЕДАТЕЛЬ

ул. Бориса Ельцина, д. 10, г. Екатеринбург, 620031  
тел. 8 (343) 354-76-02, 8 (343) 354-76-03, факс 8 (343) 354-76-09  
e-mail: document@zssso.ru, http://www.zssso.ru

03.04.2025 № 20-203  
На № \_\_\_\_\_ от \_\_\_\_\_

Председателю Думы  
городского округа Богданович  
Ю.А. Гринбергу

Советская ул., д.3,  
г. Богданович,  
623530

Уважаемый Юрий Александрович!

В соответствии с пунктом 2 статьи 5 и пунктом 1 статьи 6 Закона Свердловской области от 14 июля 2014 года № 71-ОЗ «Об отдельных вопросах присвоения наименований географическим объектам и переименования географических объектов в Свердловской области» направляю Вам Предложение о присвоении географическому объекту – сельскому населенному пункту с предполагаемым наименованием деревня Билейский Рыбопитомник, расположенному на территории городского округа Богданович, наименования деревня Билейский Рыбопитомник, документы, прилагаемые к Предложению, а также заключение Правительства Свердловской области по результатам проведения экспертизы расчетов необходимых затрат на присвоение наименования географическому объекту для их размещения на официальном сайте городского округа Богданович в информационно-телекоммуникационной сети «Интернет» и организации работы по выявлению мнения населения, проживающего на территории городского округа Богданович, по данному вопросу.

Приложение: на 15 л. в 1 экз.

Л.В. Бабушкина

11 апреля



**АДМИНИСТРАЦИЯ  
городского округа Богданович**

623530, Свердловская область, г. Богданович,  
ул. Советская, 3  
Тел.(34376) 52262, факс (34376) 51750  
E-mail: gobogd@gobogdanovich.ru  
adm.bgdn@mail.ru  
ГАС «Выборы» 66t01002@s66.fci.ru  
ОКПО 04041970 ОГРН 1026600707440  
ИНН/КПП 6605003142/663301001

Председателю  
Законодательного Собрания  
Свердловской области

Л.В. Бабушкиной

19.01.2023 № 104-01-59/306  
На № \_\_\_\_\_ от \_\_\_\_\_


О направлении предложения о присвоении  
наименования географическому объекту

Уважаемая Людмила Валентиновна!

Администрация городского округа Богданович в соответствии со статьей 9 Федерального закона от 18 декабря 1997 года № 152 – ФЗ «О наименованиях географических объектов» направляет предложение о присвоении наименования населенному пункту, образованному Законом Свердловской области от 25 октября 2011 года № 105-ОЗ (в редакции от 9 февраля 2016 года № 5-ОЗ) «Об образовании сельского населенного пункта с предполагаемым наименованием деревня Билейский Рыбопитомник, расположенный на территории Богдановичского района».


- Приложение: 1. Распоряжение главы городского округа Богданович от 22.12.2022 № 306-р «О направлении в Законодательное Собрание Свердловской области предложения о присвоении деревне с предполагаемым наименованием деревня Билейский Рыбопитомник, входящей в состав административно-территориальной единицы Свердловской области «Богдановичский район», наименования «Билейский Рыбопитомник», на 1 л. в 1 экз.  
2. Обоснование предложения о присвоении деревне с предполагаемым наименованием Билейский Рыбопитомник, входящей в состав административно-территориальной единицы Свердловской области «Богдановичский район», наименования «Билейский Рыбопитомник» на 3 л. в 1 экз.

Анна Александровна Лютова  
8 (34376) 5-18-11



3. Расчеты необходимых затрат на присвоение деревне с предполагаемым наименованием Билейский Рыбопитомник, входящей в состав административно-территориальной единицы Свердловской области «Богдановичский район», наименования «Билейский Рыбопитомник» на 1 л. в 1 экз.
4. Сведения о географических координатах центра населенного пункта с предполагаемым наименованием Билейский Рыбопитомник на 1 л. в 1 экз.
5. Копия топографической карты населенного пункта с предполагаемым наименованием деревня Билейский Рыбопитомник на 1 л. в 1 экз.

Глава городского округа Богданович



О.П. Нейфельд



## ГЛАВА ГОРОДСКОГО ОКРУГА БОГДАНОВИЧ РАСПОРЯЖЕНИЕ

от 22.12.2022 № 306-р  
г. Богданович

*О направлении в Законодательное Собрание Свердловской области предложения  
о присвоении деревне с предполагаемым наименованием Билейский  
Рыбопитомник, входящей в состав административно-территориальной  
единицы Свердловской области «Богдановичский район», наименования  
«Билейский Рыбопитомник»*

В соответствии со статьей 9 Федерального закона от 18.12.1997 № 152-ФЗ «О наименованиях географических объектов», статьей 3 Закона Свердловской области от 14.07.2014 № 71-ОЗ «Об отдельных вопросах присвоения наименований географическим объектам и переименования географических объектов в Свердловской области»,

1. Направить в Законодательное Собрание Свердловской области:
  - 1.1. Предложение о присвоении деревне с предполагаемым наименованием Билейский Рыбопитомник, входящей в состав административно-территориальной единицы Свердловской области «Богдановичский район», наименования «Билейский Рыбопитомник»;
  - 1.2. Обоснование присвоения наименования деревне с предполагаемым наименованием Билейский Рыбопитомник, входящей в состав административно-территориальной единицы Свердловской области «Богдановичский район», наименования «Билейский Рыбопитомник»;
  - 1.3. Расчет необходимых затрат на присвоение наименования деревне с предполагаемым наименованием Билейский Рыбопитомник, входящей в состав административно-территориальной единицы Свердловской области «Богдановичский район», наименования «Билейский Рыбопитомник».
2. Настоящее распоряжение опубликовать в газете «Народное слово» и разместить на официальном сайте городского округа Богданович.
3. Контроль за исполнением настоящего распоряжения оставляю за собой.

Глава городского округа Богданович

ДОКУМЕНТ ПОДПИСАН  
ЭЛЕКТРОННОЙ ПОДПИСЬЮ  
Сертификат 1C138B27033BCFF4DCAAB80DC946DE97  
Владелец Нейфельд Олег Петрович  
Действителен с 20.10.2022 по 13.01.2024

О.П. Нейфельд

**Обоснование предложения о присвоении деревне  
с предполагаемым наименованием Билейский Рыбопитомник,  
входящей в состав административно-территориальной единицы  
Свердловской области «Богдановичский район», наименования  
«Билейский Рыбопитомник»**

Решение о строительстве питомника по выращиванию малька зеркального карпа на реке Кунара было принято в шестидесятых годах прошлого века. Заказчиком строительства выступила рыбоводно-мелиоративная станция. Местоположение питомника было определено на прямом участке реки Кунара в 3,5 км западнее села Кунарское и в 13 км западнее города Богданович.

Работы начались в 1961 году со строительства плотины, а в сезон зимовки 1965-1966 годов питомник был запущен в эксплуатацию и работали здесь на постоянной основе 10 специалистов различного направления.

В период 1965-1966 годов параллельно со строительством сооружений питомника на правом берегу реки Кунара у плотины Билейского водохранилища были построены 5 жилых домов (по две квартиры в каждом) и административное здание с размещением лаборатории, красного уголка и кабинетов. Одновременно были построены здание гаража и ремонтной мастерской для обслуживания техники питомника. Машинотракторный парк на конец 70-х годов прошлого века состоял из четырех колесных и шести гусеничных тракторов, три автомашины на базе ГАЗ-53, самосвал и автоцистерна для транспортировки живой рыбы.

В результате строительства плотины левый берег реки Кунара подошел к сосновой роще, где впоследствии были построены санаторий «Колосок» с круглогодичным прибыванием людей. В зимнее время отдыхали и принимали лечебные процедуры взрослое население Свердловской области, а в летнее время санаторий принимал детей школьного возраста, т.е. это был пионерский оздоровительный лагерь. Одновременно со строительством санатория был построен лагерь с летним прибыванием детей «Родничок».

С развитием рыбоводства развивалось и инфраструктура населенного пункта:

1. Построена автодорога с трассы Екатеринбург – Тюмень через село Кунарское к рабочему поселку автодорога в твердом покрытии (асфальтобетон), по которой осуществлялось автобусное сообщение город Богданович – село Кунарское – Билейский рыбопитомник – санаторий «Колосок».
2. Построена угольная котельная для отопления административных зданий и жилых домов.
3. Построена система централизованного водоснабжения.

4. Введен в эксплуатацию магазин смешанных товаров (сельпо).
5. Позднее на территорию Билейского Рыбопитомника пришел газ.

В первые годы существования питомника хозяйство добивалось стопроцентной выживаемости малька годовалого возраста, что позволило развиваться как хозяйству питомника, так и территории населенного пункта при нем. Было введено в эксплуатацию еще пять жилых домов по две квартиры в каждом. Началось строительство индивидуальных жилых домов для работников предприятия и для обслуживающего персонала санатория и детского лагеря.

В 90-е годы ХХ предприятие пришло в упадок. Однако в настоящее время у него появилась перспектива развития, в том числе и в сфере туризма. Сегодня питомник состоит из системы 34 прудов общей площадью более 100 га в непосредственной близости от деревни, плюс пруд-накопитель, плюс каналы, питающие водой двухуровневую систему прудов, карантинник и «зимовалы» (где зимуют мальки) и находится в ведении Федерального государственного бюджетного учреждения «Управление мелиорации земель и сельскохозяйственного водоснабжения по Свердловской области».

Закон Свердловской области от 09 ноября 2011 года № 105-ОЗ «Об образовании сельского населенного пункта с предполагаемым наименованием деревня Билейский Рыбопитомник, расположенного на территории Богдановичского района». Законом Свердловской области от 11 февраля 2016 года № 5-ОЗ «О внесении изменений в Закон Свердловской области «Об образовании сельского населенного пункта с предполагаемым наименованием деревня Билейский рыбопитомник, расположенного на территории Богдановичского района», предполагаемое наименование населенного пункта уточнено.

Территория населенного пункта развита. Необходимая инфраструктура имеется. Имеется газо-, водо-, электроснабжение. Активно развивается жилищное строительство.

Решением Думы городского округа Богданович от 30.05.2013 № 53 был утвержден генеральный план городского округа Богданович в отношении населенного пункта «деревня Билейский рыбопитомник». Генеральным планом предлагается в границах населенного пункта развитие на правом берегу реки Кунара территории отдыха. Строительство торгового объекта взамен ветхого и развитие жилищного строительства восточной части деревни.

В настоящее время активно ведется застройка восточной части территории деревни индивидуальными жилыми домами.

27 ноября 2015 года под учетным номером 8302203 сведения о границе населенного пункта с предполагаемым названием деревня Билейский Рыбопитомник внесены в Единый государственный реестр недвижимости.

Учитывая изложенное, а также то обстоятельство, что предполагаемое наименование «Билейский Рыбопитомник» является для населенного пункта, а также всего городского округа Богданович, используется жителями городского округа Богданович при ее обозначении, присвоение такого наименования населенному пункту, по сути, закрепит сложившееся и используемое в обращении наименование данной территории.

Согласно результатам проведенного в 2010 году опроса населения по вопросу присвоения населенной территории наименования «Билейский Рыбопитомник» 98% населения этой территории высказалось положительно.

В пределах административно-территориальной единицы Свердловской области «Богдановичский район» одноименные однородные географические объекты отсутствуют.

Глава городского округа Богданович



О.П. Нейфельд

**Расчеты необходимых затрат на присвоение  
деревне с предполагаемым наименованием Билейский Рыбопитомник,  
входящей в состав административно-территориальной единицы  
Свердловской области «Богдановичский район», наименования  
«Билейский Рыбопитомник»**

В соответствии со статьей 3 Закона Свердловской области от 14 июля 2014 года № 71-ОЗ «Об отдельных вопросах присвоения наименований географическим объектам и переименования географических объектов в Свердловской области», в целях присвоения наименования населенному пункту – деревня с предполагаемым наименованием Билейский Рыбопитомник, входящему в состав административно-территориальной единицы Свердловской области «Богдановичский район», администрацией городского округа Богданович проведен расчет необходимых затрат на присвоение наименования географическому объекту Свердловской области (далее – расчет).

По итогам проведенного анализа сделан вывод о том, что наименование населенного пункта - «деревня Билейский Рыбопитомник» входит в состав адрес-образующих элементов и сведения о ней внесены в государственный адресный реестр с уникальным регистрационным номером: dfc42696-921d-410e-ab75-da67009eb214 от 02.12.2017. Кроме того, документами территориального планирования городского округа Богданович определена граница указанного населенного пункта, сведения о которой 27.11.2015 внесена в Единый государственный реестр объектов недвижимости под учетным номером 8302203. Присвоение наименование не повлечет за собой изменения существующих в настоящий момент адресов объектов адресации, а также необходимости внесения в градостроительную документацию.

По итогам анализа состава сведения, указываемых в учредительных документах юридических лиц, документов, удостоверяющих личность граждан Российской Федерации, устанавливающих либо подтверждающих наличие права на движимое и недвижимое имущество, не установлено основание для необходимости переоформления таких документов в связи с присвоением наименования населенному пункту.

Необходимость затрат средств бюджетов бюджетной системы, юридических и физических лиц, в связи с присвоением наименования географическому объекту также не выявлена.

Глава городского округа Богданович



О.П. Нейфельд





**АДМИНИСТРАЦИЯ  
городского округа Богданович**

623530, Свердловская область, г. Богданович,  
ул. Советская, 3

Тел.(34376) 52262, факс (34376) 51750

E-mail: gobogd@gobogdanovich.ru  
adm.bgdn@mail.ru

ГАС «Выборы» 66t01002@s66.fci.ru

ОКПО 04041970 ОГРН 1026600707440

ИНН/КПП 6605003142/663301001

19.01.2023

№ 104-01-59/306/1

На № \_\_\_\_\_

от \_\_\_\_\_

**СПРАВКА**

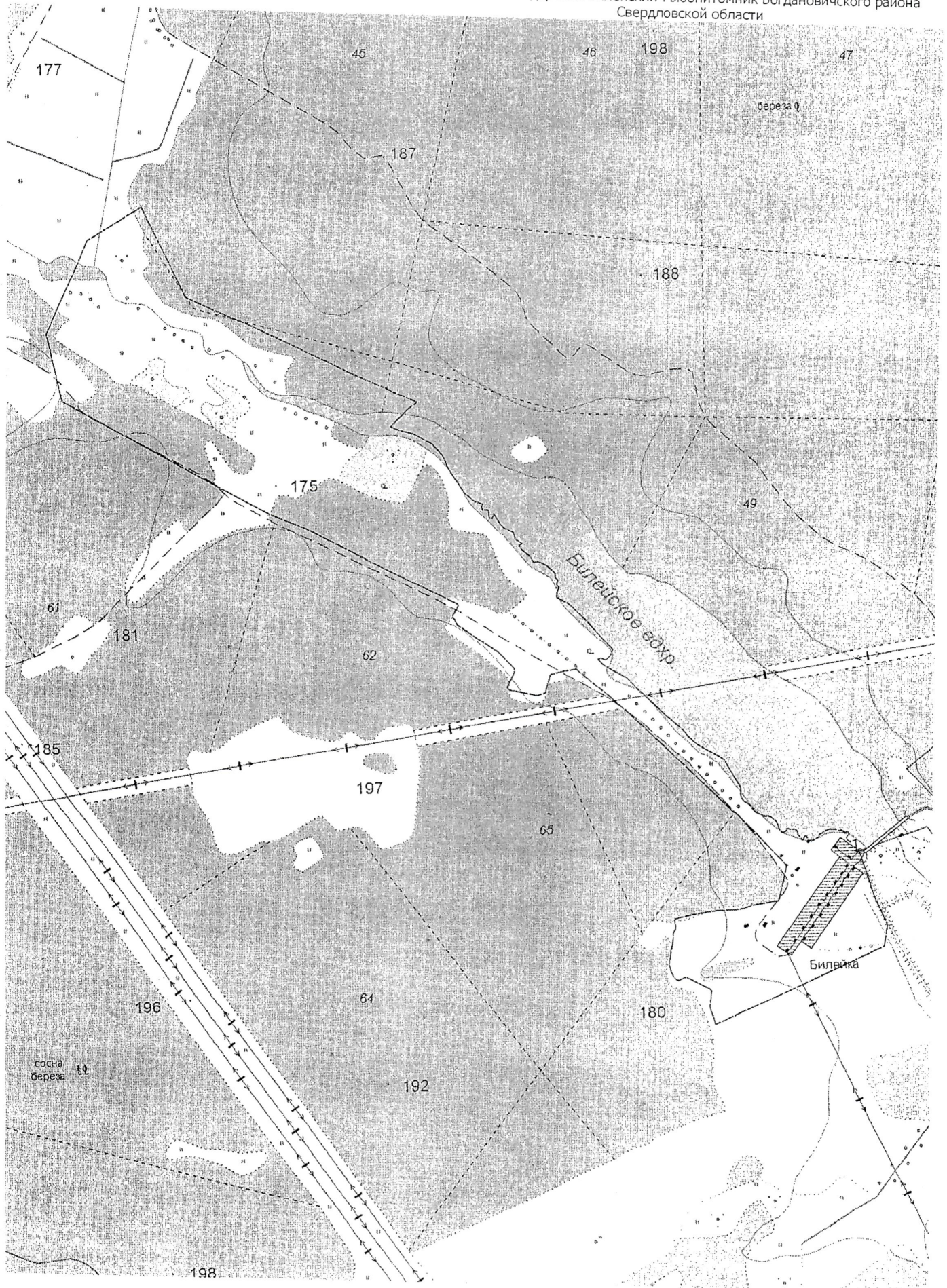
Администрация городского округа Богданович сообщает, что географические координаты центра деревни с предполагаемым наименованием Билейский Рыбопитомник, входящей в состав входящей в состав административно-территориальной единицы Свердловской области «Богдановичский район следующие:

$B = 56^{\circ}47,4'$   $L = 61^{\circ}49,2'$ .

Глава городского округа Богданович

О.П. Нейфельд

Копия топографической карты населенного пункта с предполагаемым названием деревня Билейский Рыбпитомник Богдановичского района Свердловской области





# ЗАКОН СВЕРДЛОВСКОЙ ОБЛАСТИ

## Об образовании сельского населенного пункта с предполагаемым наименованием деревня Билейский рыбопитомник, расположенного на территории Богдановичского района

Принят Областной Думой  
Законодательного Собрания  
Свердловской области

25 октября 2011 года

Одобен Палатой Представителей  
Законодательного Собрания  
Свердловской области

### Статья 1

Образовать сельский населенный пункт с предполагаемым наименованием деревня Билейский рыбопитомник, расположенный на территории Богдановичского района в 11 километрах к западу от города Богданович.

### Статья 2

Настоящий Закон вступает в силу с 1 января 2012 года.

Губернатор Свердловской области

г. Екатеринбург  
9 ноября 2011 года  
№ 105-03



А.С.Мишарин



# ЗАКОН СВЕРДЛОВСКОЙ ОБЛАСТИ

## О внесении изменений в Закон Свердловской области «Об образовании сельского населенного пункта с предполагаемым наименованием деревня Билейский рыбопитомник, расположенного на территории Богдановичского района»

Принят Законодательным Собранием  
Свердловской области

9 февраля 2016 года

### Статья 1

Внести в Закон Свердловской области от 9 ноября 2011 года № 105-ОЗ «Об образовании сельского населенного пункта с предполагаемым наименованием деревня Билейский рыбопитомник, расположенного на территории Богдановичского района» («Областная газета», 2011, 12 ноября, № 417-420) следующие изменения:

в наименовании Закона и статье 1 слово «рыбопитомник» заменить словом «Рыбопитомник».

### Статья 2

Настоящий Закон вступает в силу через десять дней после его официального опубликования.

Губернатор Свердловской области

г. Екатеринбург  
11 февраля 2016 года  
№ 5-ОЗ



Е.В.Куйвашев



# РАСПОРЯЖЕНИЕ ПРАВИТЕЛЬСТВА СВЕРДЛОВСКОЙ ОБЛАСТИ

24.03.2023

№ 164-ПП

г. Екатеринбург

## О направлении сводного отчета о результатах экспертизы расчетов необходимых затрат на присвоение наименования географическому объекту в Свердловской области

Во исполнение статьи 4 Закона Свердловской области от 14 июля 2014 года № 71-ОЗ «Об отдельных вопросах присвоения наименований географическим объектам и переименования географических объектов в Свердловской области», пункта 8 Порядка проведения экспертизы расчетов необходимых затрат на присвоение наименований географическим объектам или переименование географических объектов в Свердловской области, утвержденного постановлением Правительства Свердловской области от 09.11.2016 № 792-ПП «Об утверждении Порядка проведения экспертизы расчетов необходимых затрат на присвоение наименований географическим объектам или переименование географических объектов в Свердловской области»:

1. Направить в Законодательное Собрание Свердловской области сводный отчет о результатах экспертизы расчетов необходимых затрат на присвоение наименования географическому объекту в Свердловской области (приложение).
2. Контроль за исполнением настоящего распоряжения возложить на Заместителя Губернатора Свердловской области С.В. Швиндта.
3. Настоящее распоряжение опубликовать на «Официальном интернет-портале правовой информации Свердловской области» ([www.pravo.gov66.ru](http://www.pravo.gov66.ru)).

Губернатор  
Свердловской области



Е.В. Куйвашев

Приложение  
к распоряжению Правительства  
Свердловской области  
от 24.03.2023 № 164-РП

## **СВОДНЫЙ ОТЧЕТ**

### **о результатах экспертизы расчетов необходимых затрат на присвоение наименования географическому объекту в Свердловской области**

Министерство строительства и развития инфраструктуры Свердловской области в соответствии с Законом Свердловской области от 14 июля 2014 года № 71-ОЗ «Об отдельных вопросах присвоения наименований географическим объектам и переименования географических объектов в Свердловской области» рассмотрело предложение о присвоении географическому объекту – населенному пункту деревне с предполагаемым наименованием Билейский Рыбопитомник, расположенному на территории городского округа Богданович, наименования деревня Билейский Рыбопитомник (далее – географический объект).

Предложение о присвоении наименования географическому объекту для подготовки настоящего отчета направлено Администрацией городского округа Богданович в Законодательное Собрание Свердловской области 19 января 2023 года.

Согласно распоряжению Главы городского округа Богданович от 22.12.2022 № 306-р «О направлении в Законодательное собрание Свердловской области предложения о присвоении деревне с предполагаемым наименованием Билейский Рыбопитомник, входящей в состав административно-территориальной единицы Свердловской области «Богдановичский район», наименования «Билейский Рыбопитомник» затраты на присвоение наименования географическому объекту, в том числе связанные с переоформлением правоустанавливающих документов на объекты недвижимого имущества, осуществлением регистрационного учета, разработкой документов территориального планирования, выпуском (изготовлением) и (или) перевыпуском (заменой), установкой географических и дорожных указателей (далее – затраты), не потребуются.

В ходе подготовки настоящего отчета была проведена экспертиза примененных методов расчета необходимых затрат, оценка обоснованности и достоверности произведенных вычислений по каждому виду затрат, а также анализ не учтенных инициатором подготовки предложения затрат.

В рамках проведения расчетов необходимых затрат на присвоение наименования географическому объекту в Свердловской области к участию в экспертизе расчетов необходимых затрат на присвоение наименования географическому объекту (далее – экспертиза затрат) привлечены следующие участники:

1) Главное управление Федеральной службы исполнения наказаний по Свердловской области;

- 2) Главное управление Федеральной службы судебных приставов по Свердловской области;
- 3) Департамент ветеринарии Свердловской области;
- 4) Департамент государственного жилищного и строительного надзора Свердловской области;
- 5) Департамент государственных закупок Свердловской области;
- 6) Департамент лесного хозяйства по Уральскому федеральному округу;
- 7) Департамент по обеспечению деятельности мировых судей Свердловской области;
- 8) Департамент по охране, контролю и регулированию использования животного мира Свердловской области;
- 9) Департамент по труду и занятости населения Свердловской области;
- 10) Межрегиональное управление Федеральной службы по регулированию алкогольного рынка по Уральскому федеральному округу;
- 11) Министерство агропромышленного комплекса и потребительского рынка Свердловской области;
- 12) Министерство здравоохранения Свердловской области;
- 13) Министерство инвестиций и развития Свердловской области;
- 14) Министерство культуры Свердловской области;
- 15) Министерство международных и внешнеэкономических связей Свердловской области;
- 16) Министерство образования и молодежной политики Свердловской области;
- 17) Министерство общественной безопасности Свердловской области;
- 18) Министерство по управлению государственным имуществом Свердловской области;
- 19) Министерство природных ресурсов и экологии Свердловской области;
- 20) Министерство промышленности и науки Свердловской области;
- 21) Министерство социальной политики Свердловской области;
- 22) Министерство строительства и развития инфраструктуры Свердловской области;
- 23) Министерство транспорта и дорожного хозяйства Свердловской области;
- 24) Министерство физической культуры и спорта Свердловской области;
- 25) Министерство финансов Свердловской области;
- 26) Министерство цифрового развития и связи Свердловской области;
- 27) Министерство экономики и территориального развития Свердловской области;
- 28) Министерство энергетики и жилищно-коммунального хозяйства Свердловской области;
- 29) Региональная энергетическая комиссия Свердловской области;
- 30) Межрегиональное управление Федеральной пробирной палаты по Уральскому федеральному округу;
- 31) Управление архивами Свердловской области;
- 32) Управление государственной охраны объектов культурного наследия Свердловской области;

- 33) Управление делами Губернатора Свердловской области и Правительства Свердловской области;
- 34) Управление записи актов гражданского состояния Свердловской области;
- 35) Главное управление Министерства Российской Федерации по делам гражданской обороны, чрезвычайным ситуациям и ликвидации последствий стихийных бедствий по Свердловской области;
- 36) Управление Федеральной службы государственной регистрации, кадастра и картографии по Свердловской области;
- 37) Уральское таможенное управление;
- 38) Уральское территориальное управление Федерального агентства железнодорожного транспорта.

На основе проведенной экспертизы расчетов необходимых затрат на присвоение наименования географическому объекту, с учетом информации, представленной Администрацией городского округа Богданович, исполнительными органами государственной власти Свердловской области, территориальными органами федеральных органов исполнительной власти, расположенными на территории Свердловской области, сделан вывод об обоснованности отсутствия затрат на присвоение наименования географическому объекту в Свердловской области.

Министр  
строительства и развития инфраструктуры  
Свердловской области



М.М. Волков